

LEGENDA

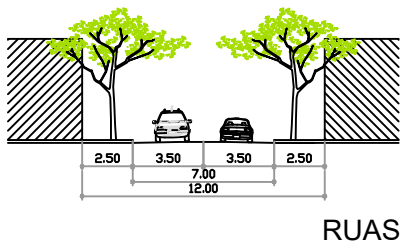
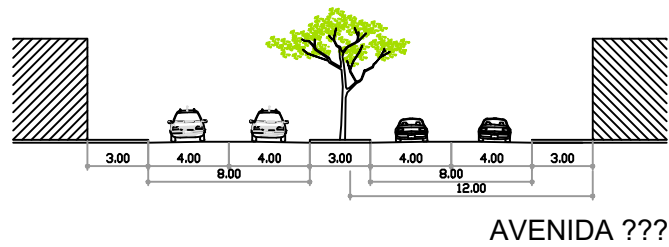
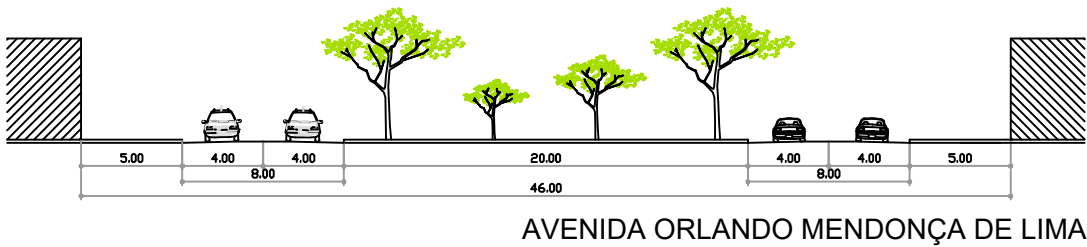
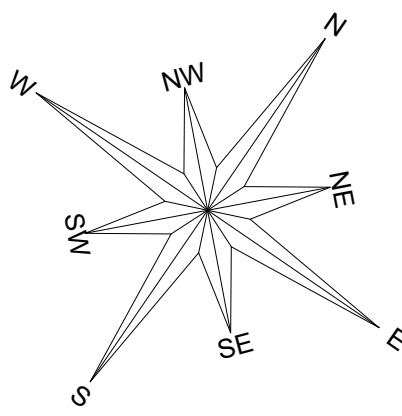
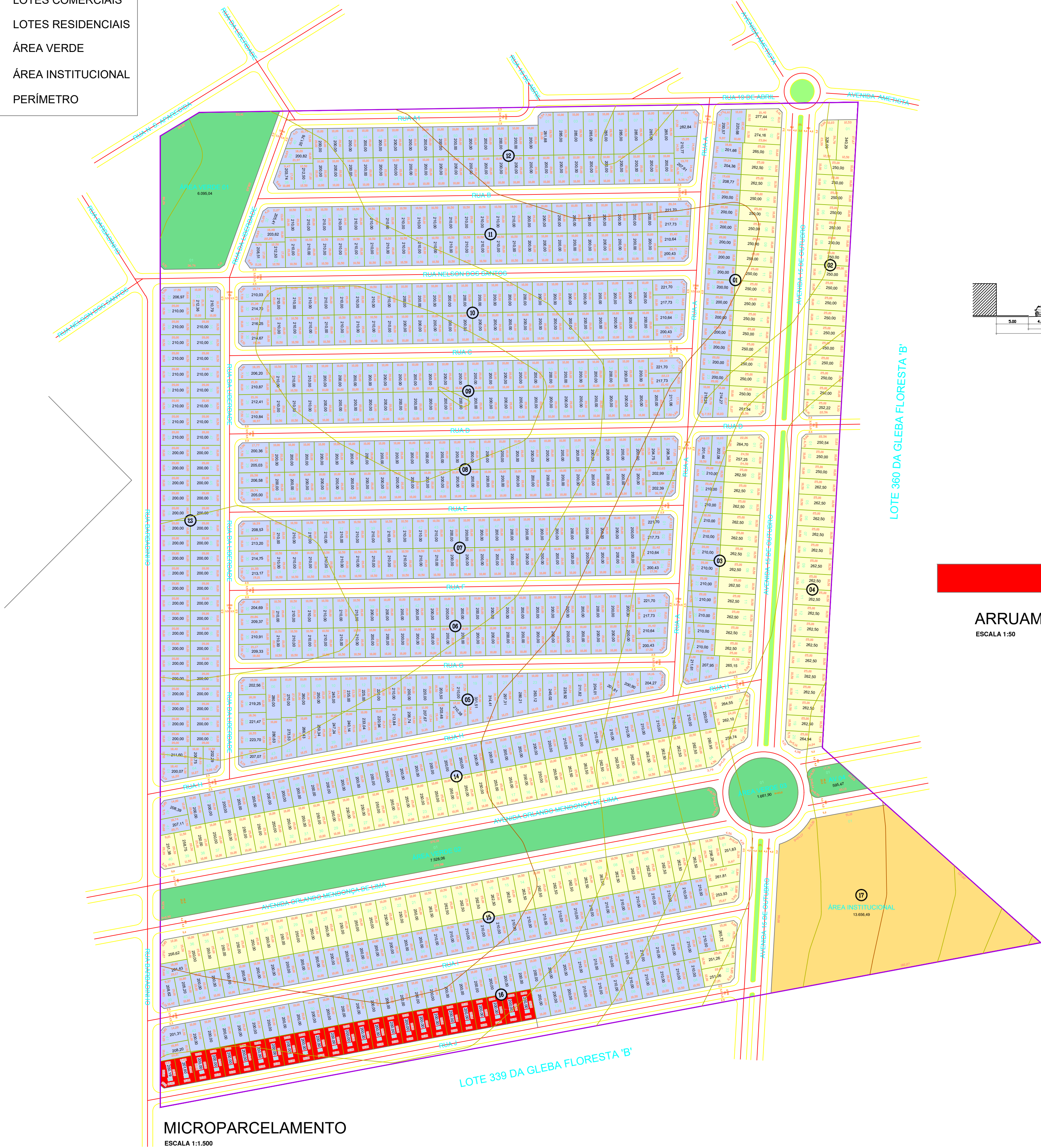
LOTES COMERCIAIS

LOTES RESIDENCIAIS

ÁREA VERDE

ÁREA INSTITUCIONAL

PERÍMETRO



LOTES CASAS

ARRUAMENTOS

ESCALA 1:50

orton\Documents\0WORKs\4LTs\FLORESTA\img-FdA.p

PLANTA DE LOCALIZAÇÃO

SEM ESCALA

ÁREA TOTAL	290.400,05 m²	
843 LOTES VENDÁVEIS	182.225,66 m²	62,75 %
156 LOTES COMERCIAIS	40.106,76 m²	13,81 %
687 LOTES RESIDENCIAIS	142.118,90 m²	48,94 %
ÁREA INSTITUCIONAL	13.656,49 m²	4,70 %
ÁREA VERDE	15.880,48 m²	5,47 %
SISTEMA VIÁRIO	78.637,42 m²	27,08 %

QUADRO RESUMO DE ÁREAS

NOTAS:
Projeto de Loteamento Urbano com tipo de uso predominantemente RESIDENCIAL.
Plano de Trabalho em Sistema Universal Transversa de Mercator (UTM) / SIRGAS-2000.

PRONCHIA:

ÚNICA

APROVAÇÃO:

RESIDENCIAL JARDIM MORIÁ

PROJETO DE LOTEAMENTO URBANO

Avenida Ametista - Zona Urbana - Floresta do Araguaia / PA

PROPRIETÁRIO:

VALDEMAR ALVES DOS SANTOS
CPF: 251.274.381-00

APPROVAÇÃO:

DATA:

VERIFICAÇÃO:

DATA:

DESENHO: NONATO PEREIRA

DATA: 25 JAN 2016

AUTORIA DO PROJETO:

JOÃO PAULO VASCONCELOS FERREIRA
ENGENHEIRO CIVIL
CREA 205163-D/TO

OBRA:

PROJETO DE LOTEAMENTO URBANO

R.T.:

MICROPARCELAMENTO
PLANTA DE LOCALIZAÇÃO
QUADRO RESUMO DE ÁREAS
ARRUAMENTOS

DATA:

25 JAN 2016

ESCALA:

INDICADA

ÁREA:

290.400,05 m²